

ПРОЕКТ

внесения изменений в Правила землепользования и застройки
муниципального образования городское поселение «Город Светлогорск»,
утвержденные решением городского Совета депутатов муниципального образования
«Город Светлогорск» от 22.12.2012 № 94,
в части изменения градостроительного регламента,
территориального зонирования

1. В главе 9 «Градостроительное зонирование и регламентирование использования территории поселения» части III «Градостроительные регламенты»:

1) дополнить статью 30 «Территориальные зоны»: «Виды территориальных зон городского поселения «Город Светлогорск», территориальной зоной:

«I.I. Зона общественно-жилого назначения (ОЖ)»;

2) дополнить статьей 31.11, изложив в следующей редакции:

«Статья 31.11. Градостроительный регламент. Зона общественно-жилого назначения (ОЖ).

Зона общественно-жилого назначения выделена для обеспечения возможности использования, строительства и реконструкции общественно-деловых зданий, размещения объектов капитального строительства в целях извлечения прибыли на основании торговой, банковской и иной предпринимательской деятельности, а также на равных основаниях, размещения отдельно стоящих малоэтажных многоквартирных домов, не образующих элементов жилой среды (жилых групп, кварталов).

Перечень основных видов разрешенного использования земельных участков и объектов капитального строительства (ОЖ)

№ п/п	Вид разрешенного использования земельного участка и объекта капитального строительства		Описание вида разрешенного использования земельного участка и объекта капитального строительства
	код	наименование	
1	2	3	4
1	2.1.1	Малоэтажная многоквартирная жилая застройка	Размещение малоэтажных многоквартирных домов (многоквартирные дома высотой до 4 этажей, включая мансардный); обустройство спортивных и детских площадок, площадок для отдыха; размещение объектов обслуживания жилой застройки во встроенных, пристроенных и встроенно-пристроенных помещениях малоэтажного многоквартирного дома, если общая площадь таких помещений в малоэтажном многоквартирном доме не составляет более 15 % общей площади помещений дома
2	3.3	Бытовое обслуживание	Размещение объектов капитального строительства, предназначенных для оказания населению или организациям бытовых услуг (мастерские мелкого ремонта, ателье, бани, парикмахерские, прачечные, химчистки, похоронные бюро)
3	3.4.1	Амбулаторно-поликлиническое обслуживание	Размещение объектов капитального строительства, предназначенных для оказания гражданам амбулаторно-поликлинической медицинской помощи (поликлиники, фельдшерские пункты, пункты здравоохранения, центры матери и ребенка, диагностические центры, молочные кухни, станции донорства крови, клинические лаборатории)
4	3.5.1	Дошкольное, начальное и среднее общее образование	Размещение объектов капитального строительства, предназначенных для просвещения, дошкольного, начального и среднего общего образования (детские ясли, детские сады, школы, лицеи, гимназии, художественные, музыкальные школы, образовательные кружки и иные организации, осуществляющие деятельность по воспитанию,

1	2	3	4
			образованию и просвещению), в том числе зданий, спортивных сооружений, предназначенных для занятия обучающихся физической культурой и спортом
5	4.1	Деловое управление	Размещение объектов капитального строительства с целью: размещения объектов управленческой деятельности, не связанной с государственным или муниципальным управлением и оказанием услуг, а также с целью обеспечения совершения сделок, не требующих передачи товара в момент их совершения между организациями, в том числе биржевая деятельность (за исключением банковской и страховой деятельности)
6	3.6.1	Объекты культурно-досуговой деятельности	Размещение зданий, предназначенных для размещения музеев, выставочных залов, художественных галерей, домов культуры, библиотек, кинотеатров и кинозалов, театров, филармоний, концертных залов, планетариев
7	4.4	Магазины	Размещение объектов капитального строительства, предназначенных для продажи товаров, торговая площадь которых составляет до 5000 кв. м
8	4.5	Банковская и страховая деятельность	Размещение объектов капитального строительства, предназначенных для размещения организаций, оказывающих банковские и страховые услуги
9	4.6	Общественное питание	Размещение объектов капитального строительства в целях устройства мест общественного питания (рестораны, кафе, столовые, закусочные, бары)
10	4.7	Гостиничное обслуживание	Размещение гостиниц
11	3.2.2	Оказание социальной помощи населению	Размещение зданий, предназначенных для служб психологической и бесплатной юридической помощи, социальных, пенсионных и иных служб (службы занятости населения, пункты питания малоимущих граждан), в которых осуществляется прием граждан по вопросам оказания социальной помощи и назначения социальных или пенсионных выплат, а также для размещения общественных некоммерческих организаций: некоммерческих фондов, благотворительных организаций, клубов по интересам
12	3.2.3	Оказание услуг связи	Размещение зданий, предназначенных для размещения пунктов оказания услуг почтовой, телеграфной, междугородней и международной телефонной связи
13	4.8.1	Развлекательные мероприятия	Размещение зданий и сооружений, предназначенных для организации развлекательных мероприятий, путешествий, для размещения дискотек и танцевальных площадок, ночных клубов, аквапарков, боулинга, аттракционов и т.п., игровых автоматов (кроме игрового оборудования, используемого для проведения азартных игр), игровых площадок
14	5.1.2	Обеспечение занятий спортом в помещениях	Размещение спортивных клубов, спортивных залов, бассейнов, физкультурно-оздоровительных комплексов в зданиях и сооружениях
15	5.1.3	Площадки для занятий спортом	Размещение площадок для занятия спортом и физкультурой на открытом воздухе (физкультурные площадки, беговые дорожки, поля для спортивной игры)
16	2.7.1	Хранение автотранспорта	Размещение отдельно стоящих и пристроенных гаражей, в том числе подземных, предназначенных для хранения автотранспорта, в том числе с разделением на машино-места, за исключением гаражей, размещение которых предусмотрено содержанием видов разрешенного использования с кодами 2.7.2, 4.9
17	8.3	Обеспечение внутреннего правопорядка	Размещение объектов капитального строительства, необходимых для подготовки и поддержания в готовности органов внутренних дел, Росгвардии и спасательных служб, в которых существует военизированная служба; размещение объектов гражданской обороны, за исключением объектов гражданской обороны, являющихся частями производственных зданий
18	3.1.1	Предоставление коммунальных услуг	Размещение зданий и сооружений, обеспечивающих поставку воды, тепла, электричества, газа, отвод канализационных стоков, очистку

1	2	3	4
			и уборку объектов недвижимости (котельных, водозаборов, очистных сооружений, насосных станций, водопроводов, линий электропередач, трансформаторных подстанций, газопроводов, линий связи, телефонных станций, канализаций, стоянок, гаражей и мастерских для обслуживания уборочной и аварийной техники, сооружений, необходимых для сбора и плавки снега)
19	3.1.2	Административные здания организаций, обеспечивающих предоставление коммунальных услуг	Размещение зданий, предназначенных для приема физических и юридических лиц в связи с предоставлением им коммунальных услуг
20	4.9.2	Стоянка транспортных средств	Размещение стоянок (парковок) легковых автомобилей и других мототранспортных средств, в том числе мотоциклов, мотороллеров, мотоколясок, мопедов, скутеров, за исключением встроенных, пристроенных и встроенно-пристроенных стоянок
21	2.7.2	Размещение гаражей для собственных нужд*	Размещение для собственных нужд отдельно стоящих гаражей и (или) гаражей, блокированных общими стенами с другими гаражами в одном ряду, имеющих общие с ними крышу, фундамент и коммуникации
22	9.3	Историко-культурная деятельность	Сохранение и изучение объектов культурного наследия народов Российской Федерации (памятников истории и культуры), в том числе: объектов археологического наследия, достопримечательных мест, мест бытования исторических промыслов, производств и ремесел, исторических поселений, недействующих военных и гражданских захоронений, объектов культурного наследия, хозяйственная деятельность, являющаяся историческим промыслом или ремеслом, а также хозяйственная деятельность, обеспечивающая познавательный туризм
23	12.0	Земельные участки (территории) общего пользования	Земельные участки общего пользования. Содержание данного вида разрешенного использования включает в себя содержание видов разрешенного использования с кодами 12.0.1 – 12.0.2

*Установлен только в целях реализации положений статьи 3.7 Федерального закона Российской Федерации от 25 октября 2001 года № 137-ФЗ «О введении в действие Земельного кодекса Российской Федерации» (в редакции Федерального закона Российской Федерации от 05 апреля 2021 года № 79-ФЗ «О внесении изменений в отдельные законодательные акты Российской Федерации»).

Перечень условно разрешенных видов использования земельных участков и объектов капитального строительства (ОЖ)

№ п/п	Вид разрешенного использования земельного участка и объекта капитального строительства		Описание вида разрешенного использования земельного участка и объекта капитального строительства
	код	наименование	
1	4.2	Объекты торговли (торговые центры, торгово-развлекательные центры (комплексы))	Размещение объектов капитального строительства, общей площадью свыше 5000 кв. м с целью размещения одной или нескольких организаций, осуществляющих продажу товаров, и (или) оказание услуг в соответствии с содержанием видов разрешенного использования с кодами 4.5, 4.6, 4.8 – 4.8.2; размещение гаражей и (или) стоянок для автомобилей сотрудников и посетителей торгового центра
2	3.2.1	Дома социального обслуживания	Размещение зданий, предназначенных для размещения домов престарелых, домов ребенка, детских домов, пунктов ночлега для бездомных граждан; размещение объектов капитального строительства для временного размещения вынужденных переселенцев, лиц, признанных беженцами
3	3.7	Религиозное использование	Размещение зданий и сооружений религиозного использования. Содержание данного вида разрешенного использования включает в себя содержание видов разрешенного использования с кодами 3.7.1 – 3.7.2

Перечень вспомогательных видов разрешенного использования земельных участков и объектов капитального строительства (ОЖ)

№ п/п	Вид разрешенного использования земельного участка и объекта капитального строительства		Описание вида разрешенного использования земельного участка и объекта капитального строительства
	код	наименование	
1	4.9	Служебные гаражи	Размещение постоянных или временных гаражей, стоянок для хранения служебного автотранспорта, используемого в целях осуществления видов деятельности, предусмотренных видами разрешенного использования с кодами 3.0, 4.0, а также для стоянки и хранения транспортных средств общего пользования, в том числе в депо

Предельные (минимальные и (или) максимальные) размеры земельных участков и предельные параметры разрешенного строительства, реконструкции объектов капитального строительства (ОЖ)

№ п/п	Виды разрешенного использования земельных участков и объектов капитального строительства	Предельные параметры разрешенного строительства, реконструкции объектов капитального строительства	Предельные (минимальные и (или) максимальные) размеры земельных участков
1	2	3	4
1	Малозэтажная многоквартирная жилая застройка	<p>Минимальные отступы зданий, строений, сооружений:</p> <ul style="list-style-type: none"> – от красной линии улицы (границ земельного участка, граничащего с улично-дорожной сетью) – 5 м; – от красной линии проезда (границ земельного участка, граничащего с проездом) – 3 м; – от границ земельного участка – 3 м. <p>Предельное количество надземных этажей – 4, включая мансардный.</p> <p>Максимальный процент застройки в границах земельного участка – 40 %.</p> <p>Минимальный процент озеленения в границах земельного участка – 20 %</p>	<p>Размеры земельных участков устанавливаются в соответствии с документацией по планировке территории, действующими техническими регламентами, нормами и правилами, требованиями градостроительного и земельного законодательства.</p> <p>Для существующих многоквартирных домов максимальная площадь земельного участка устанавливается в соответствии с проектом межевания территории</p>
2	Амбулаторно-поликлиническое обслуживание	<p>Минимальные отступы зданий, строений, сооружений:</p> <ul style="list-style-type: none"> – от красной линии магистральной улицы (границ земельного участка, граничащего с магистральной улицей) до зданий поликлиник – 15 м; – от красной линии улицы (границ земельного участка, граничащего с улично-дорожной сетью) – 5 м; – от красной линии проезда (границ земельного участка, 	Не подлежат установлению

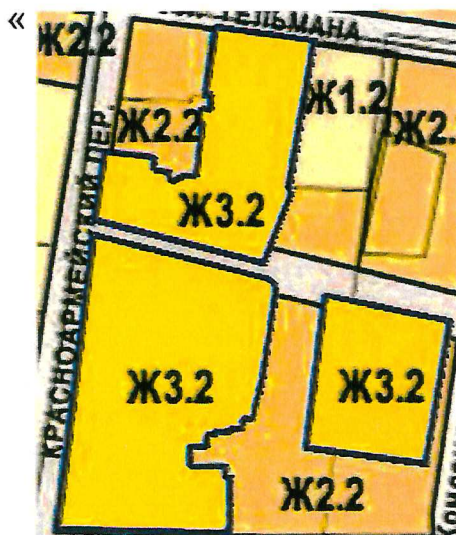
1	2	3	4
		<p>граничащего с проездом) – 3 м; – от границ земельного участка – 3 м. Предельное количество надземных этажей – 4. Максимальный процент застройки в границах земельного участка – 60 %. Иные предельные параметры определяются в соответствии с СП 158.13330.2014 «Здания и помещения медицинских организаций. Правила проектирования»</p>	
3	Дошкольное, начальное и среднее общее образование	<p>Минимальные отступы зданий, строений, сооружений: – от красной линии магистральной улицы (границ земельного участка, граничащего с магистральной улицей) – 25 м; – от красной линии улицы (границ земельного участка, граничащего с улично-дорожной сетью) – 5 м; – от красной линии проезда (границ земельного участка, граничащего с проездом) – 3 м; – от границ земельного участка – 3 м. Предельное количество надземных этажей – 4. Максимальный процент застройки в границах земельного участка – 60 %. Минимальный процент озеленения в границах земельного участка – 20 %. Иные предельные параметры определяются в соответствии с СП 252.1325800.2016 «Здания дошкольных образовательных организаций. Правила проектирования», СП 251.1325800.2016 «Здания общеобразовательных организаций. Правила проектирования»</p>	Не подлежат установлению
4	Бытовое обслуживание	<p>Минимальные отступы зданий, строений, сооружений: – от красной линии улицы (границ земельного участка, граничащего с улично-дорожной сетью) – 5 м;</p>	Не подлежат установлению
5	Объекты культурно-досуговой деятельности	<p>– от красной линии проезда (границ земельного участка, граничащего с проездом) – 3 м;</p>	
6	Деловое управление	<p>– от границ земельного участка – 3 м.</p>	
7	Магазины	<p>Предельная высота – 16 м.</p>	
8	Банковская и страховая деятельность	<p>Максимальный процент застройки в границах земельного участка – 60 %.</p>	
9	Общественное питание	<p>Минимальный процент озеленения в границах земельного участка – 20 %</p>	
10	Гостиничное обслуживание		
11	Развлекательные мероприятия		
12	Административные здания организаций, обеспечивающих предоставление коммунальных услуг		
13	Оказание социальной помощи населению		
14	Оказание услуг связи		
15	Объекты торговли (торговые центры, торгово-развлекательные центры (комплексы))		
16	Дома социального обслуживания		

1	2	3	4
17	Обеспечение занятий спортом в помещениях	<p>Минимальные отступы зданий, строений, сооружений:</p> <ul style="list-style-type: none"> – от красной линии улицы (границ земельного участка, граничащего с улично-дорожной сетью) – 5 м; – от красной линии проезда (границ земельного участка, граничащего с проездом) – 3 м; – от границ земельного участка – 3 м. <p>Предельная высота – 16 м. Максимальный процент застройки в границах земельного участка – 50 %. Минимальный процент озеленения в границах земельного участка – 25%. Иные предельные параметры определяются в соответствии с СП 332.1325800.2017 «Спортивные сооружения. Правила проектирования»</p>	Не подлежат установлению
18	Обеспечение внутреннего правопорядка	<p>Минимальные отступы зданий, строений, сооружений:</p> <ul style="list-style-type: none"> – от красной линии улицы (от границ земельного участка, граничащего с улично-дорожной сетью) – 5 м; – от красной линии проезда (от границ земельного участка, граничащего с проездом) – 3 м; – от границ земельного участка – 3 м. <p>Максимальный процент застройки в границах земельного участка – 80 %. Иные предельные параметры не подлежат установлению</p>	Не подлежат установлению
19	Предоставление коммунальных услуг	<p>Минимальные отступы зданий, строений, сооружений:</p> <ul style="list-style-type: none"> – от красной линии улицы (границ земельного участка, граничащего с улично-дорожной сетью) – 5 м; – от красной линии проезда (границ земельного участка, граничащего с проездом) – 3 м; – от границ земельного участка – 3 м. <p>Иные предельные параметры не подлежат установлению. Для линейных объектов предельные параметры определяются документацией по планировке территории с учетом СП 42.13330.2016 «Градостроительство. Планировка и застройка городских и сельских поселений. Актуализированная редакция СНиП 2.07.01-89*»</p>	Не подлежат установлению
20	Религиозное использование	<p>Минимальные отступы зданий, строений, сооружений:</p> <ul style="list-style-type: none"> – от красной линии улицы (границ земельного участка, граничащего с улично-дорожной сетью) – 5 м; – от красной линии проезда (границ земельного участка, граничащего с проездом) – 3 м; – от границ земельного участка – 3 м. <p>Максимальный процент застройки в границах земельного участка – 50 %. Минимальный процент озеленения в границах земельного участка – 25 %. Иные предельные параметры определяются в соответствии с СП 391.1325800.2017 «Храмы православные. Правила проектирования»</p>	Не подлежат установлению
21	Хранение автотранспорта	<p>Минимальные отступы зданий, строений, сооружений:</p> <ul style="list-style-type: none"> – от красной линии улицы (границ земельного участка, граничащего с улично-дорожной сетью) – 5 м; – от красной линии проезда (границ земельного участка, граничащего с проездом) – 3 м. <p>Иные предельные параметры не подлежат установлению и определяются в соответствии с СП 42.13330.2016 «Градостроительство. Планировка и застройка городских и сельских поселений. Актуализированная редакция СНиП 2.07.01-89*»</p>	Не подлежат установлению
22	Служебные гаражи	<p>Минимальные отступы зданий, строений, сооружений:</p> <ul style="list-style-type: none"> – от красной линии улицы (границ земельного участка, 	Не подлежат установлению

1	2	3	4
		границащего с улично-дорожной сетью) – 5 м; – от красной линии проездов (границ земельного участка, границащего с проездом) – 3 м; – от границ земельного участка – 3 м. Иные предельные параметры не подлежат установлению	
23	Площадки для занятий спортом	Не подлежат установлению	Не подлежат установлению
24	Стоянка транспортных средств		
25	Размещение гаражей для собственных нужд		
26	Историко-культурная деятельность		
27	Земельные участки (территории) общего пользования		

2 Установить в отношении земельных участков с кадастровыми номерами 39:17:020018:13, 39:17:020018:14, 39:17:020018:15 территориальную зону «Зона застройки среднеэтажными жилыми домами» (индекс «Ж3.2»).

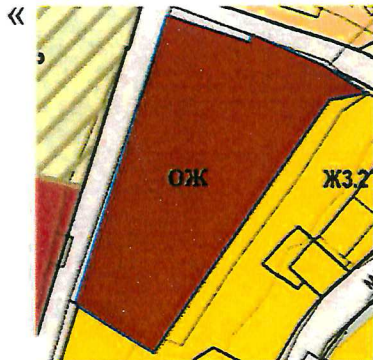
3. Графическое изображение фрагмента карты градостроительного зонирования Правил землепользования и застройки муниципального образования городское поселение «Город Светлогорск» применительно к земельным участкам с кадастровыми номерами 39:17:020018:13, 39:17:020018:14, 39:17:020018:15 изложить в следующей редакции:



– территориальная зона «Зона застройки среднеэтажными жилыми домами» (индекс «Ж3.2»).

4. Установить в отношении земельного участка с кадастровым номером 39:17:010021:1779 территориальную зону «Зона общественно-жилого назначения» (индекс «ОЖ»).

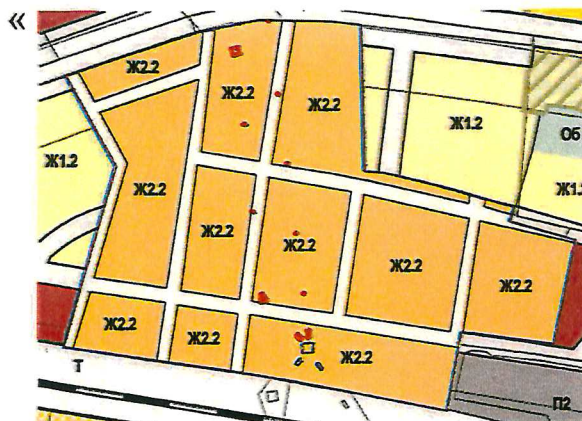
5. Графическое изображение фрагмента карты градостроительного зонирования Правил землепользования и застройки муниципального образования городское поселение «Город Светлогорск» применительно к земельному участку с кадастровым номером 39:17:010021:1779 изложить в следующей редакции:



ОЖ – территориальная зона «Зона общественно-жилого назначения» (индекс «ОЖ»)).

6. Установить в отношении земельного участка с кадастровым номером 39:17:000000:81 (подлежащего разделу) территориальную зону «Зона застройки малоэтажными жилыми домами» (индекс «Ж2.2») и границы территории улично-дорожной сети.

7. Графическое изображение фрагмента карты градостроительного зонирования Правил землепользования и застройки муниципального образования городское поселение «Город Светлогорск» применительно к земельному участку с кадастровым номером 39:17:000000:81 (подлежащего разделу) изложить в следующей редакции:



Ж2.х – территориальная зона «Зона застройки малоэтажными жилыми домами» (индекс «Ж2.2»)).

Министр градостроительной политики
Калининградской области

Белусова М.В. (599-931)

В.Л. Касьянова